







**TUMAČ PLANSKOG ZNAKOVLJA:**

**GRANICE**

-  županijska granica
-  općinska granica / granica naselja
-  granica građevinskog područja
-  građevinsko područje naselja
-  izdvojena građevinska područja izvan naselja
-  državne, županijske, lokalne i ostale ceste i putevi

**2d. Energetski sustav**

**ELEKTROOPSKRBA**

postojeće

planirano

-  PROIZVODNI UREDAJI
-  ELEKTROPRIJENOSNI UREDAJI
-  dalekovod 110, 220, 400 kV
-  dalekovod 35 kV
-  dalekovod 10 (10/20) kV
-  TRANSFORMATORSKA I RASKLOPNA POSTROJENJA
-  TS 35/10 kV
-  TS 10/04 kV

Županija :

**MEĐIMURSKA ŽUPANIJA**

Naziv prostornog plana :

**PROSTORNI PLAN UREĐENJA  
OPĆINE DONJA DUBRAVA  
III. IZMJENE I DOPUNE  
PRIJEDLOG PLANA ZA JAVNU RASPRAVU**

Naziv kartografskog prikaza :

**ENERGETSKI SUSTAV  
ELEKTROOPSKRBA**

Broj kartografskog prikaza :

**2c**

Mjerilo kartografskog prikaza :

**1 : 25 000**

Odluka o izradi :

Službeni glasnik Međimurske županije 18/20, 21/20

Odluka predstavničkog tijela o donošenju plana :

Javna rasprava (datum objave) :

Javni uvid održan :

Pečat tijela odgovornog za provođenje javne rasprave :

Odgovorna osoba za provođenje javne rasprave :

Monika Žinić

(ime, prezime i potpis)

Pravna osoba / tijelo koje je izradilo plan :

ZAVOD ZA PROSTORNO UREĐENJE MEĐIMURSKE ŽUPANIJE

Pečat pravne osobe / tijela koje je izradilo plan :

Odgovorna osoba :

Mirjana Pintar, dipl.ing.arh.

(ime, prezime i potpis)

Odgovorni voditelj :

Goran Erent, mag.ing.arh.

Stručni tim u izradi plana :

Mirjana Pintar, dipl.ing.arh.

Ivica Peršić, mag.ing.aedif., mag.ing.geoling.

Goran Erent, mag.ing.arh.

Josip Črep, mag.geogr.

Marta Turk, mag.ing.arh.

Pečat predstavničkog tijela :

Predsjednik predstavničkog tijela :

Josip Ribić

(ime, prezime i potpis)

Istovjetnost ovog prostornog plana s izvornikom ovjerava :

Pečat nadležnog tijela :

(ime, prezime i potpis)